

















Gewässerverband Salzbödetal

Stand: 10.12.2021

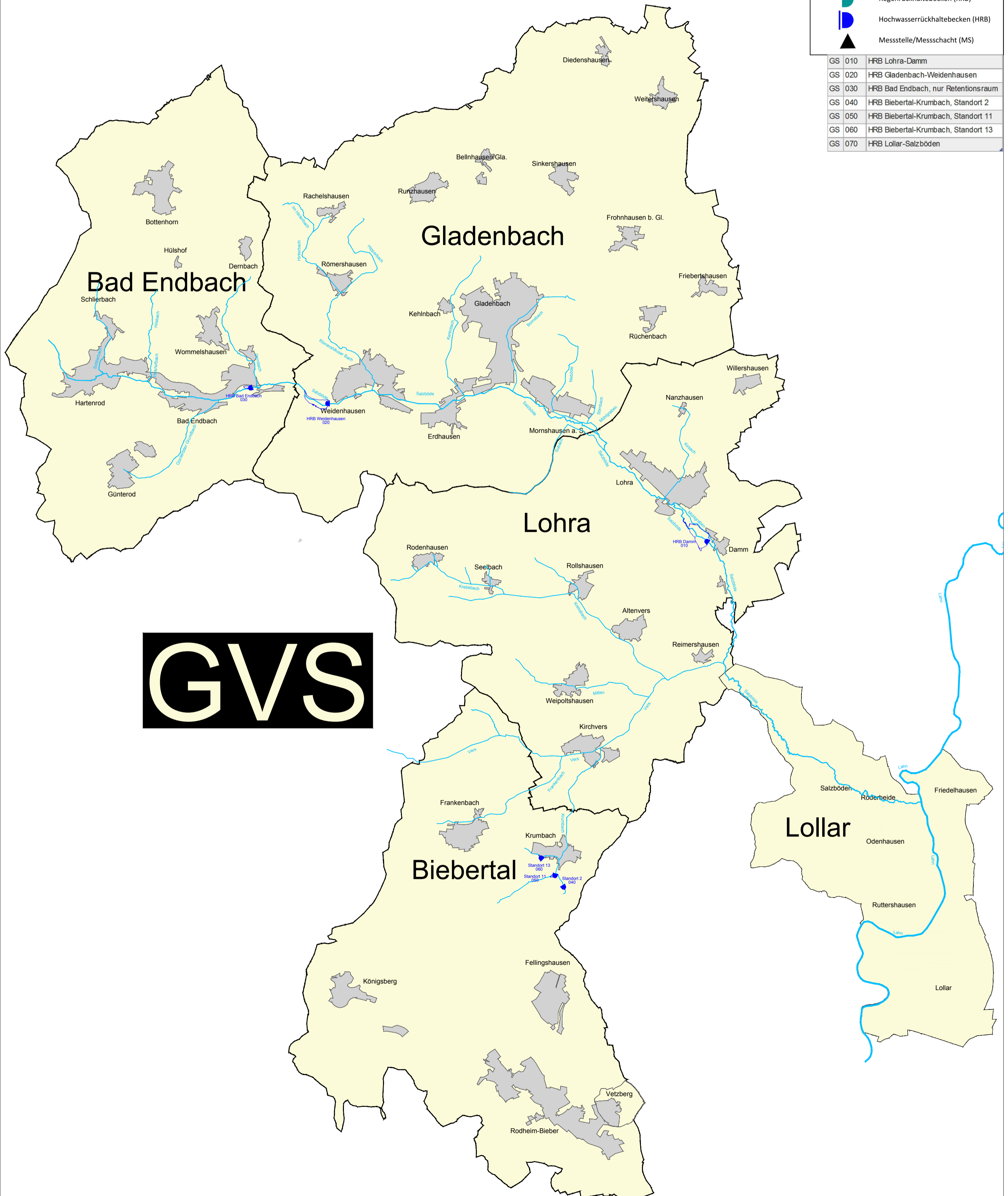
Zeichen - und Farberklärung

-  Freispiegelkanal
-  Druckleitung
-  Staukanal
-  Auslaufkanal
-  Gewässer

-  Farbe Eigentum EWP
-  Farbe Eigentum Fremd
-  Farbe geplant

-  Kläranlage (KA)
-  Regenüberlauf (RÜ)
-  Pumpwerk (PW)
-  Regenüberlaufbecken (RÜB)
-  RÜB mit PW (RÜB/PW)
-  Regenrückhaltebecken (RRB)
-  Hochwasserrückhaltebecken (HRB)
-  Messstelle/Messschacht (MS)

GS 010	HRB Lohra-Damm
GS 020	HRB Gladenbach-Weidenhausen
GS 030	HRB Bad Endbach, nur Retentionsraum
GS 040	HRB Biebertal-Krumbach, Standort 2
GS 050	HRB Biebertal-Krumbach, Standort 11
GS 060	HRB Biebertal-Krumbach, Standort 13
GS 070	HRB Lollar-Salzböden



GVS